




 dřevina - určená ke kácení, obvod kmene větší nebo roven 80 cm


 dřevina - určená ke kácení, obvod kmene menší než 80 cm


 dřevina - určená k pročištění koruny


 dřevina - bez zásahu

 plošný dřevinný porost - určeno k vykácení, plocha vykácení větší než 40 m2

 plošný dřevinný porost - určeno k vykácení, plocha vykácení menší než 40 m2

 plošný dřevinný porost - určeno k pročištění

 OSA TOKU

 BŘEHOVÁ LINIE

HLAVNÍ INŽENÝR PROJEKTU : ING. DANIEL KOTAŠKA				
ZODPOVĚDNÝ PROJEKTANT	VYPRACOVAL :	TECHNICKÁ KONTROLA :	PÍŠTOVY 820 537 01 CHRUDIM E-MAIL: EKOMONITOR@EKOMONITOR.CZ	
PROFESE : V+K			TEL: 469 682 303	FAX: 469 682 310
ING. DANIEL KOTAŠKA	ING. ELIŠKA SCHREINEROVÁ	ING. TOMÁŠ MLÁDEK	ČÍSLO ZAKÁZKY	7385 17 041
INVESTOR : Povodí Labe, státní podnik, Vřta Nejedlého 951/8, 500 03 Hradec Králové – Slezské Předměstí			FORMÁT A4	2
NÁZEV AKCE : Velká strouha, Pardubice, oprava koryta, ř. km 4,800 – 6,230			DRUH PROJEKTU	DPS
OBJEKT : S02 – Kácení dřevin			DATUM	09/2017
ČÁST : DOKUMENTAČNÍ VÝKRESY			MĚŘÍTKO	1:1 000
NÁZEV VÝKRESU : ZÁKRES DŘEVIN NA KATASTRÁLNÍ MAPĚ – LIST Č. 1			ČÍSLO VÝKRESU : D.1.2.2– 1	